

Łączy mapę nr 3

MAPA NR 4

Mapa do celów projektowych (ark.1/8)
Skala 1:500
Województwo: pomorskie
Powiat: chojnicki
Jednostka ewidencyjna: 220202_5 Brusy-Gm,
Obręb ewidencyjny: Nr 0006 Główncewice, 0017 Przymuszewo, 0022 Wysoka Zaborska
Działka: Główncewice dz. 128, 175/1, 175/4, 3036/5
Przymuszew dz. 3014/7, 3026/1, 230
Wysoka Zaborska dz. 17, 46, 100/1, 15/1, 85, 100/2, 12/3,49/5, 34, 3037/7, 12/2, 3038/5, 49/4, 88/2, 41, 88/1
arkusz mapy: 6.212.18.02.1.2, 6.212.18.02.2.1, 6.212.18.02.2.3, 6.212.18.02.2.4, 6.212.18.02.4.2, 6.212.18.03.3.1, 6.212.18.03.3.3,
6.212.18.03.3.4, 6.212.18.03.4.3, 6.212.18.08.1.1, 6.212.18.08.1.2, 6.212.18.08.2.1, 6.212.18.08.2.2, 6.212.18.08.2.4, 6.212.18.09.1.1, 6.212.18.09.1.3, 6.212.18.09.1.4, 6.212.18

- 1 osnowa układ państwowy „2000”, poziom odniesienia PL-EVRF2007-NH
- 2 wykonano na podstawie mapy numerycznej oraz pomiaru uzupełniającego
- 3 granic nie ustalano, granice przyjęto z PODGiK Chojnice
- 4 obciążeń gruntowych nie badano
- 5 mapę wykonano dnia 16.12.2022r.










Nie wyklucza się istnienia w terenie urządzeń podziemnych, dla których brak informacji branżowych i nie zostały odnalezione w terenie w czasie wykonywania ID.6640.3570.2022

Starosta Chojnicki
Dokumentacja projektowa nr
GE.6630.172.2023
była przedmiotem narady
koordynacyjnej przeprowadzonej
za pomocą środków
komunikacji elektronicznej
zakończoną w dniu: 30-06-2023
Z up. Starosty
Andrzej Kaptur
PRZEWODNICZĄCY NARADY
KOORDYNACYJNEJ

Oświadczamy, że projekt budowlany opracowano na bazie mapy sytuacyjno - wysokościowej, która jest zgodna z oryginałem przyjęłym do zasobu Powiatowego Ośrodka Dokumentacji Geodezyjnej i Kartograficznej w Chojnicach, pod numerem: KERG 6640.3570.2022.25

		PRACOWNIA PROJEKTÓW		nr rnk.	S4		
architektura • konstrukcje • instalacje		Topole 19c, 89-620 Chojnice		skala	1:500		
				data	15.05.2023		
opis	Projekt sieci wodociągowej na działkach nr 128, 175/1, 175/4, 3036/5 położonych w obrębie ewidencyjnym Wysoka Zaborska, na działkach 128, 175/1, 175/4, 3036/5 położonych w obrębie ewidencyjnym Główncewice oraz na działkach nr 3014/7, 3026/1, 230 położonych w obrębie ewidencyjnym Przymuszewo, gmina Brusy						
temat rnk.	PROJEKT ZAGOSPODAROWANIA TERENU (MAPA NR 4)						
wykonali	branża	inż. naborzko	inż. naborzko	podpis			
opracował	branża	tech. BARBARA JAŻDZEWSKA	GP-KZ-7342/2023/93 GP-KZ-7342/183/94				
zatwierdził	branża	mgr inż. ANNA RZONICA	POIM0000719W03/17				

LEGENDA:

-  - Proj. sieć wodociągowa
-  - Proj. sieć wodociągowa do wykonania przeciskiem
-  - Proj. przyłącza wodociągowe
-  - Projektowane hydranty nadziemne DN80
-  - Istn. sieć wodociągowa
-  - Istn. sieć kanalizacji sanitarnej
-  - Istn. kabel eN
-  - Istn. przewód telekomunikacyjny
-  - Proj. przewód gazowy

Łączy mapę nr 5